

# はこねのハイキングコース案内図

### 箱根外輪山コース

箱根湯本駅	100分	塔ノ峰	115分	明星ヶ岳	95分
	70分		95分		90分
明神ヶ岳	175分	金時山	40分	乙女峠	35分
	170分		50分		25分
25分	65分	湖尻分岐	325分	芦川入口	
35分	60分		330分		

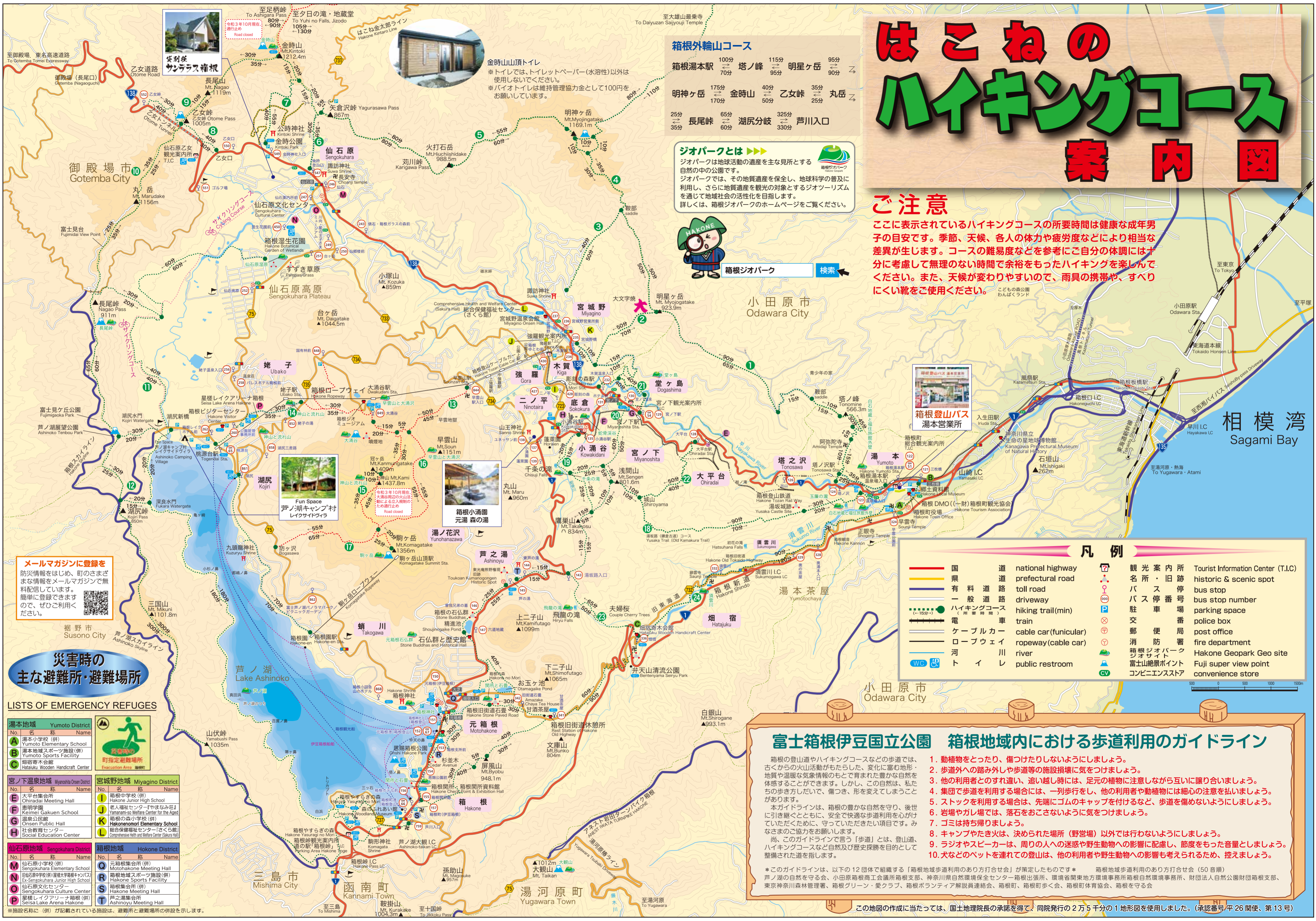
### ジオパークとは

ジオパークは地球活動の遺産を主な見所とする自然の中の公園です。ジオパークでは、その地質遺産を保全し、地球科学の普及に利用し、さらに地質遺産を観光の対象とするジオツーリズムを通じて地域社会の活性化を目指します。詳しくは、箱根ジオパークのホームページをご覧ください。



### ご注意

ここに表示されているハイキングコースの所要時間は健康な成年男子の目安です。季節、天候、各人の体力や疲労度などにより相当な差異が生じます。コースの難易度などを参考に自分の体調には十分に考慮して無理のない時間で余裕を持ったハイキングを楽しんでください。また、天候が変わりやすいので、雨具の携帯や、すべりにくい靴をご使用ください。



### メールマガジンに登録を

防災情報をはじめ、町のさまざまな情報をメールマガジンで無料配信しています。簡単に登録できますので、ぜひご利用ください。

### 災害時の主な避難所・避難場所

#### LISTS OF EMERGENCY REFUGES

湯本地域 Yumoto District		宮ノ下温泉地域 Miyanosha Onsen District		仙石原地域 Sengokuhara District	
No.	名称 Name	No.	名称 Name	No.	名称 Name
A	湯本小学校(併) Yumoto Elementary School	E	大平台集会所 Ohiradai Meeting Hall	M	仙石原小学校(併) Sengokuhara Elementary School
B	湯本地域スポーツ施設 Yumoto Sports Facility	F	恵明学園 Keimeigakuken School	N	元箱根集会所(併) Motohakone Meeting Hall
C	畑宿香木会館 Hatajuku Wooden Handicraft Center	G	箱根公園前 Onsen Public Hall	O	箱根集会所(併) Hakone Meeting Hall
		H	社会教育センター Social Education Center	P	星槎レイクアリーナ箱根(併) Seisaku Lake Arena Hakone

### 凡例

	国道路	national highway		観光案内所	Tourist Information Center (T.I.C)
	県道	prefectural road		名所・旧跡	historic & scenic spot
	有料道路	toll road		バス停留所	bus stop
	一般道路	driveway		バス停番号	bus stop number
	ハイキングコース	hiking trail (min)		駐車場	parking space
	電車	train		交番	police box
	ケーブルカー	cable car (funicular)		郵便局	post office
	ロープウェイ	ropeway (cable car)		消防署	fire department
	河川	river		箱根ジオパークジオサイト	Hakone Geopark Geo site
	トイレ	public restroom		富士山絶景ポイント	Fuji super view point
				コンビニエンスストア	convenience store

### 富士箱根伊豆国立公園 箱根地域内における歩道利用のガイドライン

1. 動植物をとったり、傷つけたりないようにしましょう。
2. 歩道外への踏み外しや歩道等の施設損壊に気をつけましょう。
3. 他の利用者とのすれ違い、追い越し時には、足元の植物に注意しながら互いに譲り合ひましょう。
4. 集団で歩道を利用する場合には、一列歩行をし、他の利用者や動植物には細心の注意を払ひましょう。
5. ストックを利用する場合は、先端にゴムのキャップを付けるなど、歩道を傷めないようにしましょう。
6. 岩場やガレキ場では、落石をおこさないように気をつけましょう。
7. ゴミは持ち帰りましょう。
8. キャンプやたき火は、決められた場所(野営場)以外では行わないようにしましょう。
9. ラジオやスピーカーは、周りの人への迷惑や野生動物への影響に配慮し、節度をもった音量としましょう。
10. 犬などのペットを連れた登山は、他の利用者や野生動物への影響も考えられるため、控えましょう。

\*このガイドラインは、以下の12団体で組織する「箱根地域歩道利用のあり方打合せ会」が策定したものです。箱根地域歩道利用のあり方打合せ会(50音順) 芦ノ湖の自然を守る会、小田原箱根商工会議所箱根支部、神奈川県自然環境保全センター箱根出張所、環境省関東地方環境事務所箱根自然環境事務所、財団法人自然公園財団箱根支部、東京神奈川森林管理署、箱根グリーン・愛クラブ、箱根ボランティア解説員連絡会、箱根町、箱根町歩会、箱根町体育協会、箱根を守る会



# 箱根 ハイキングマップ



自然は大切な財産です  
ごみは持ち帰りましょう

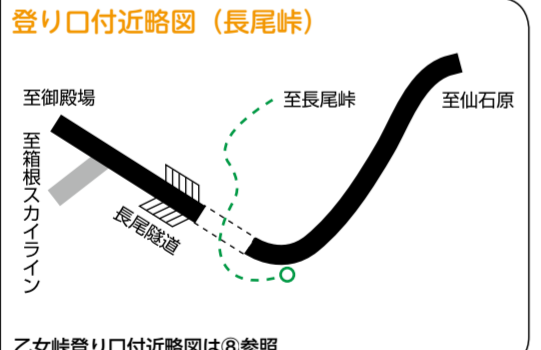
## 9 金時山—乙女峠コース

所要時間 金時山 40分 乙女峠 50分  
交通の便 箱根登山バス「仙石」下車→金時山登山口  
箱根登山バス「乙女口」下車→乙女峠登山口  
コースのガイド 金時山から乙女峠にかけては、箱根外輪山の稜線が続き、眺望もよいが、起伏があり、キケンな所にはクサリがつけられている。



## 10 乙女峠—長尾峠コース

所要時間 乙女峠 60分 長尾峠 60分  
交通の便 箱根登山バス「乙女口」下車→乙女峠登山口  
箱根登山バス「ゴルフ場」下車徒歩40分→長尾峠登山口  
コースのガイド 御殿場の市街からつづく、富士山の秀麗な姿を一望できる。



## 11 湖尻—長尾峠コース

所要時間 湖尻新橋 70分 長尾峠 90分  
交通の便 箱根登山バス「箱根レイクホテル前」下車→湖尻登山口  
箱根登山バス「ゴルフ場」下車徒歩40分→長尾峠登山口  
コースのガイド 湖尻は、集団施設地区に指定されており、ビジターセンター・花の広場・キャンプ場がある。



## 12 湖尻—深良水門—長尾峠コース

所要時間 湖尻新橋 130分 長尾峠 125分  
交通の便 箱根登山バス「箱根レイクホテル前」下車→湖尻登山口  
箱根登山バス「ゴルフ場」下車徒歩40分→長尾峠登山口  
コースのガイド 江戸時代につくられ、今もかんがい用水として使われている深良用水を見るのも興味深い。尾根からの富士山の眺めも素晴らしい。天気の良い日は、はるか南アルプスも望むこともできる。



### 美しい箱根、昔も、今も、いつまでも

貸別荘 サンテラス箱根  
箱根町仙石原1156-1  
☎ 0460-84-6319  
https://www.sunterrace.co.jp

本紙提示で入浴料 500円引き！  
ハイキングの後は日帰り温泉 元湯森の湯へ！  
通常大人お一人様 1,500円 → 1,000円

### 芦ノ湖ライナー

小田原駅・箱根湯本駅・元箱根湯間で運行

### 箱根の芦ノ湖畔で過ごす非日常の空間

TEL 0460-84-8279

QRより箱根に関するアンケートのご協力をよろしくお願い致します

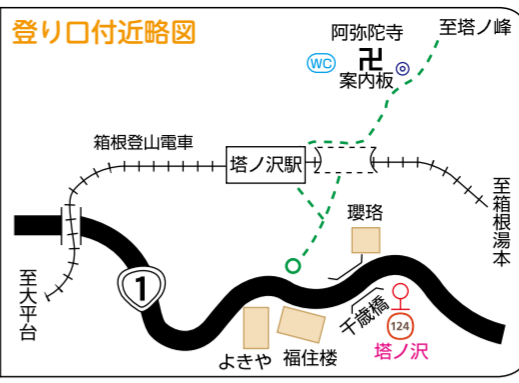


※アンケートの内容は個人を特定できない統計データとして、箱根町の観光振興に使わせて頂きます。

- 観光情報
- 観光案内
- 観光施設
- 観光バス
- 観光タクシー
- 観光ホテル
- 観光旅館
- 観光レストラン
- 観光土産
- 観光お土産
- 観光お土産
- 観光お土産

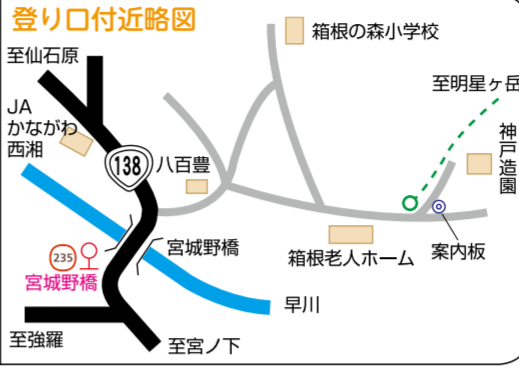
## 1 塔之沢—明星ヶ岳コース

所要時間 塔之沢 180分 明星ヶ岳 140分  
交通の便 箱根登山バス「伊豆箱根バス「塔ノ沢」下車  
箱根登山電車「塔ノ沢」下車  
コースのガイド 塔ノ峰の中腹には、浄土宗の名刹でインドのアショカ王から分配された仏舎利で有名な阿弥陀寺がある。明星ヶ岳は、毎年8月16日に行われている大文字焼で名高く、別名、大文字山とも呼ばれている。



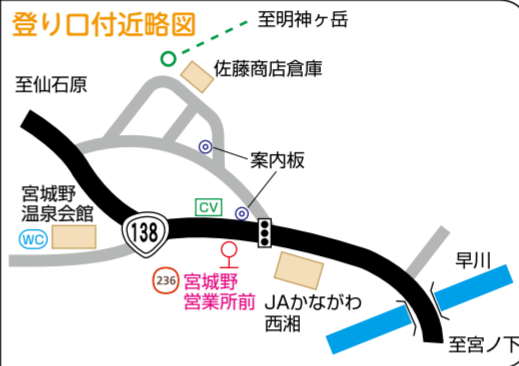
## 2 宮城野—明星ヶ岳コース

所要時間 宮城野 80分 明星ヶ岳 60分  
交通の便 箱根登山バス「宮城野橋」下車  
コースのガイド 箱根外輪山の中では、穏やかな山容を誇る明星ヶ岳（大文字山）の頂上からは、強羅や宮城野が一望に見わたせる。



## 3 宮城野—明神ヶ岳コース

所要時間 宮城野 95分 明神ヶ岳 80分  
交通の便 箱根登山バス「宮城野営業所前」下車  
コースのガイド 明神ヶ岳は、箱根外輪山の中では金時山に次いで高く、山頂からは、遠くに大涌谷を望み、遠くは相模湾や富士山が見える。金時山、明星ヶ岳へ通ずるハイキングコースがある。この道は別に、古代人が切り開いたという南足柄市・道下尊に抜ける道もある。



## 4 明星ヶ岳—明神ヶ岳コース

所要時間 明星ヶ岳 95分 明神ヶ岳 90分  
交通の便 箱根登山バス「宮城野橋」下車→明星ヶ岳登山口  
箱根登山バス「宮城野営業所前」下車→明神ヶ岳登山口  
コースのガイド 山の尾根がたいのハイキングコースで、眺望がすばらしい。



## 5 明神ヶ岳—金時山コース

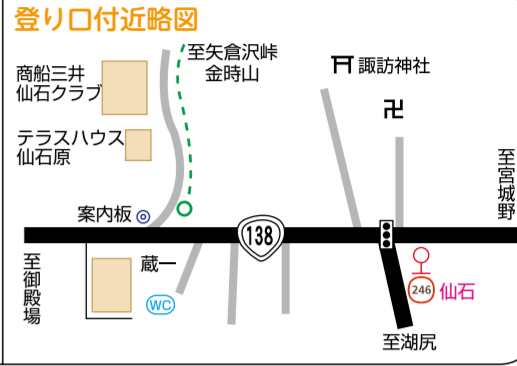
所要時間 明神ヶ岳 175分 金時山 170分  
交通の便 箱根登山バス「宮城野営業所前」下車→明神ヶ岳登山口  
箱根登山バス「仙石」下車→金時山登山口  
コースのガイド 金時山は、箱根外輪山の最高峰で、山頂は、足柄下部・南足柄市・静岡県駿東郡二郡の境をなし、石の祠が3つあり、その東、坂田の金時山麓に育てられたといわれているところである。

### コースの難易度

アップダウンがあり、急勾配の上りもありあるため、足首を固定できるしっかりとした靴と体力、脚力が必要。

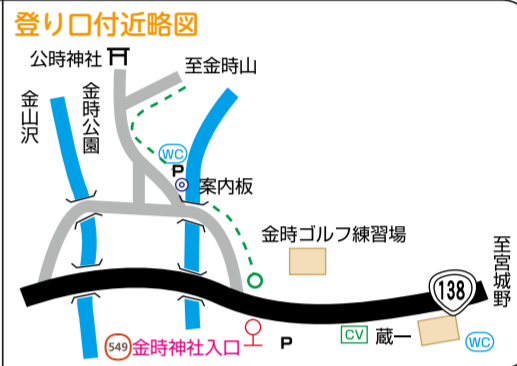
## 6 仙石原(矢倉沢経由)—金時山コース

所要時間 仙石原 75分 金時山 60分  
交通の便 箱根登山バス「仙石」下車→金時山登山口  
箱根登山バス「金時山登山口」下車  
コースのガイド 金時山山頂経由で、御殿場線駅駅及び南足柄市の足柄峠と夕日の滝・地蔵堂への3つのハイキングコースもある。



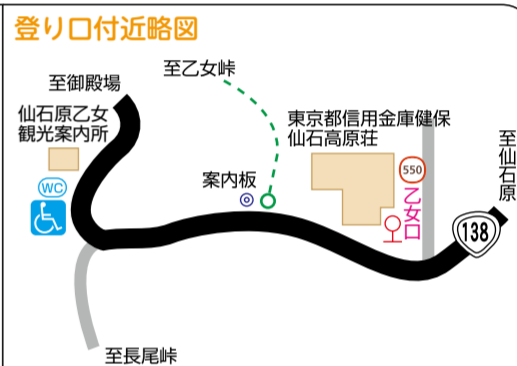
## 7 仙石原(公時神社経由)—金時山コース

所要時間 仙石原 75分 金時山 55分  
交通の便 箱根登山バス「金時神社入口」下車  
コースのガイド 金時山のふもとには、金時公園と坂田の金時を祀った公時神社がある。毎年端午の節句（5月5日）には金時祭が行われ、国指定選択無形民俗文化財の湯立獅子舞も演じられる。コースの途中には、奥の院と宿石もある。



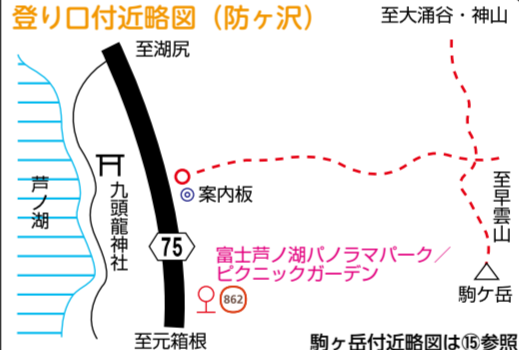
## 8 乙女口—乙女峠コース

所要時間 乙女口 40分 乙女峠 30分  
交通の便 箱根登山バス「乙女口」下車  
コースのガイド このコースのふもとには、富士山の眺めは絶景で、その秀麗な姿に乙女峠の名がある。この道は箱根越えの最古道であるが、今は、国道138号線が峠の下をトンネルで通り、東名高速道路から箱根への玄関口となっている。



## 17 駒ヶ岳—防ヶ沢コース

所要時間 駒ヶ岳 75分 防ヶ沢 90分  
交通の便 駒ヶ岳ロープウェイ「駒ヶ岳頂上駅」下車  
伊豆箱根バス「富士山麓パノラマパーク/ピクニックガーデン」下車  
コースのガイド 芦ノ湖を眼下に相模湾はもとより、房総半島も望むことができる。秋には、紅葉も楽しめる。



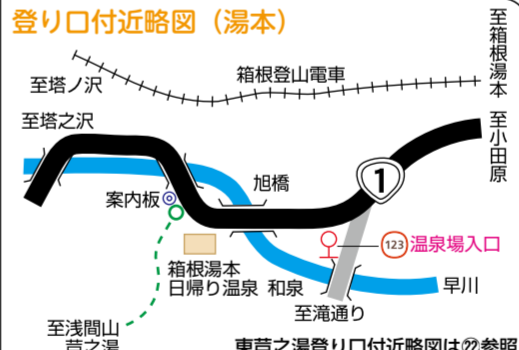
## 21 木質温泉入口—宮ノ下コース

所要時間 木質温泉入口 60分 宮ノ下 60分  
交通の便 箱根登山バス「木質温泉入口」下車  
箱根登山バス「伊豆箱根バス「宮ノ下」下車  
箱根登山電車「宮ノ下」下車  
コースのガイド 短いコースであるが、秋には、早川渓谷沿いの紅葉を間近で楽しむことができる。



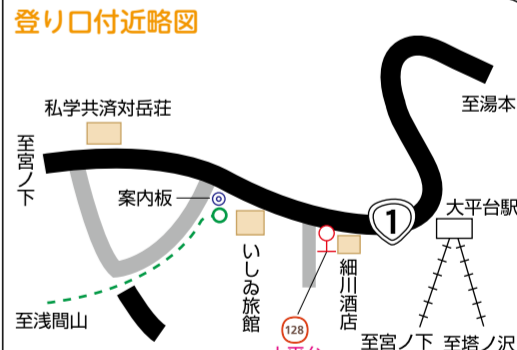
## 18 芦之湯—湯本コース(湯坂路コース)

所要時間 芦之湯 150分 湯本 185分  
交通の便 箱根登山バス・伊豆箱根バス「湯坂路入口」下車  
箱根登山バス・伊豆箱根バス「温泉場入口」下車→湯本登山口  
コースのガイド 湯坂路は、鎌倉時代に阿仏尼の十六夜日記にも歌われ江戸時代まで箱根越えの道であった。現在は、ハイキングコースとして多くのハイカーでにぎわっており、晴れた日には、相模湾はもとより房総半島まで眺めることができる。



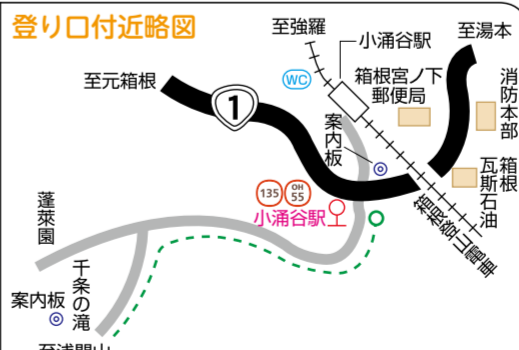
## 22 大平台—浅間山コース

所要時間 大平台 60分 浅間山 50分  
交通の便 箱根登山バス・伊豆箱根バス「大平台」下車  
箱根登山バス「大平台」下車  
コースのガイド コースは、短いが、坂道が多く、比較的健脚向きである。



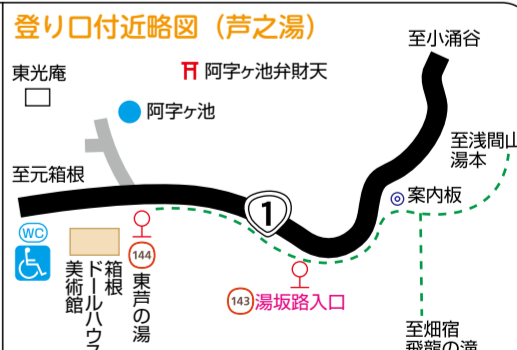
## 19 小涌谷—千条の滝—浅間山コース

所要時間 小涌谷 50分 浅間山 40分  
交通の便 箱根登山バス・伊豆箱根バス「小涌谷」下車→小涌谷登山口  
箱根登山電車「小涌谷」下車→小涌谷登山口  
コースのガイド 蛇行川上流にかかる千条の滝は、高さ3m、幅12m余りの小さな滝であるが、ハイカーの憩いの場となっている。この辺りは、春になると桜が咲き誇る。



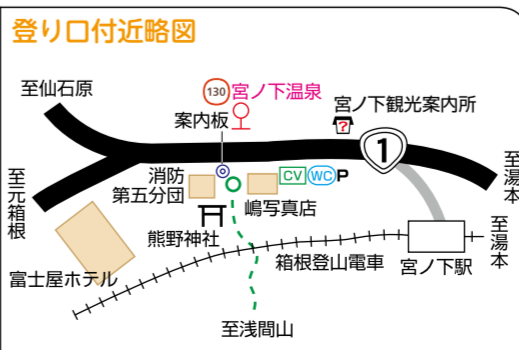
## 23 芦之湯—畑宿コース

所要時間 芦之湯 65分 畑宿 80分  
交通の便 箱根登山バス・伊豆箱根バス「湯坂路入口」下車→畑宿下り口  
箱根登山バス「畑宿」下車→畑宿登山口  
コースのガイド 畑宿は、箱根に古くから伝わる高度な技術と斬新な意匠で親しまれている日本の伝統工芸、箱根奇木細工の産地として有名である。途中、飛龍の滝あり。



## 20 宮ノ下—浅間山コース

所要時間 宮ノ下 65分 浅間山 55分  
交通の便 箱根登山バス・伊豆箱根バス「宮ノ下温泉」下車  
箱根登山電車「宮ノ下」下車  
コースのガイド 樹園をめぐって浅間山の頂上までと眺望がひろげ、相模湾、三浦半島、房総半島まで眺むことができる。



## 24 箱根旧街道 湯本—吾妻—箱根コース

所要時間 湯本 275分 箱根 215分  
交通の便 箱根登山バス・伊豆箱根バス「箱根旧街道」下車→箱根登山口  
コースのガイド このコースは、ハイキングコースとして最もポピュラーで、老人から子供まで多くの人が楽しまれており、江戸時代に箱根馬子にも使われた箱根旧街道歩き、石段、畑宿の箱根奇木細工、箱根旧街道休憩所等で往時をしのぶことができる。

